

Градостроительный план земельного участка №

Р Ф - 2 5 - 2 - 0 4 - 0 - 0 0 - 2 0 2 1 - 0 0 3 5

Градостроительный план земельного участка подготовлен на основании обращения гр. Соломоновой Ю.В. от 14.01.2021 № 427/20у

(реквизиты заявления правообладателя земельного участка, иного лица в случае, предусмотренном частью 1.1 статьи 57.3 Градостроительного кодекса Российской Федерации, с указанием ф.и.о. заявителя – физического лица, либо реквизиты заявления и наименование заявителя – юридического лица о выдаче градостроительного плана земельного участка)

Местонахождение земельного участка

Приморский край

(субъект Российской Федерации)

Владивостокский городской округ

(муниципальным район или городской округ)

(поселение)

Описание границ земельного участка:

Обозначение (номер) характерной точки	Перечень координат характерных точек в системе координат, используемой для ведения Единого государственного реестра недвижимости	
	X	Y
1	359824.95	1401772.69
2	359828.3	1401774.14
3	359854.1	1401783.76
4	359884.62	1401793.98
5	359885.66	1401791.05
6	359901.01	1401795.69
7	359912.1	1401800.41
8	359925.02	1401805.9
9	359934.36	1401809.87
10	359897.62	1401914.72
11	359907.39	1401931.46
12	359911.6	1401935.91
13	359890.78	1401944.15
14	359871.08	1401956.41
15	359851.38	1401968.68
16	359819.52	1401995.58
17	359815.76	1402006.73
18	359516.35	1401913.83
19	359519.63	1401904.79
20	359516.08	1401871.48
21	359540.18	1401789.2
22	359813.58	1401806.06

Кадастровый номер земельного участка (при наличии) или в случае, предусмотренном частью 1.1 статьи 57.3 Градостроительного кодекса Российской Федерации, условный номер образуемого земельного участка на основании утвержденных проекта межевания территории и (или) схемы расположения земельного участка или земельных участков на кадастровом плане территории
25:28:010043:2444

Площадь земельного участка

65150 кв.м

Информация о расположенных в границах земельного участка объектах капитального строительства

В границах земельного участка расположены объекты капитального строительства. Количество объектов 10 единиц. Объекты отображаются на чертеже градостроительного плана под порядковыми номерами. Описание объектов капитального строительства приводится в подразделе 3.1 «Объекты капитального строительства». Координаты границ объектов капитального строительства с кадастровыми номерами: 25:28:010043:106, 25:28:010043:677, 25:28:010043:108 отсутствуют.

Информация о границах зоны планируемого размещения объекта капитального строительства в соответствии с утвержденным проектом планировки территории (при наличии)

Проект планировки территории утвержден

Обозначение (номер) характерной точки	Перечень координат характерных точек в системе координат, используемой для ведения Единого государственного реестра недвижимости	
	X	Y
-	-	-

Реквизиты проекта планировки территории и (или) проекта межевания территории в случае, если земельный участок расположен в границах территории, в отношении которой утверждены проект планировки территории и (или) проект межевания территории


Постановление администрации города Владивостока от 05.04.2019 № 1398 «Об утверждении документации по планировке территории в части проекта планировки территории и проекта межевания территории в районе «Зеленый угол» (ул. Нейбута) Владивостокского городского округа».

(указывается в случае, если земельный участок расположен в границах территории в отношении которой утверждены проект планировки территории и(или) проект межевания территории)

Градостроительный план подготовлен Максутовой Е.Н., заместителем начальника управления градостроительства администрации города Владивостока

(ф.и.о., должность уполномоченного лица, наименование органа)

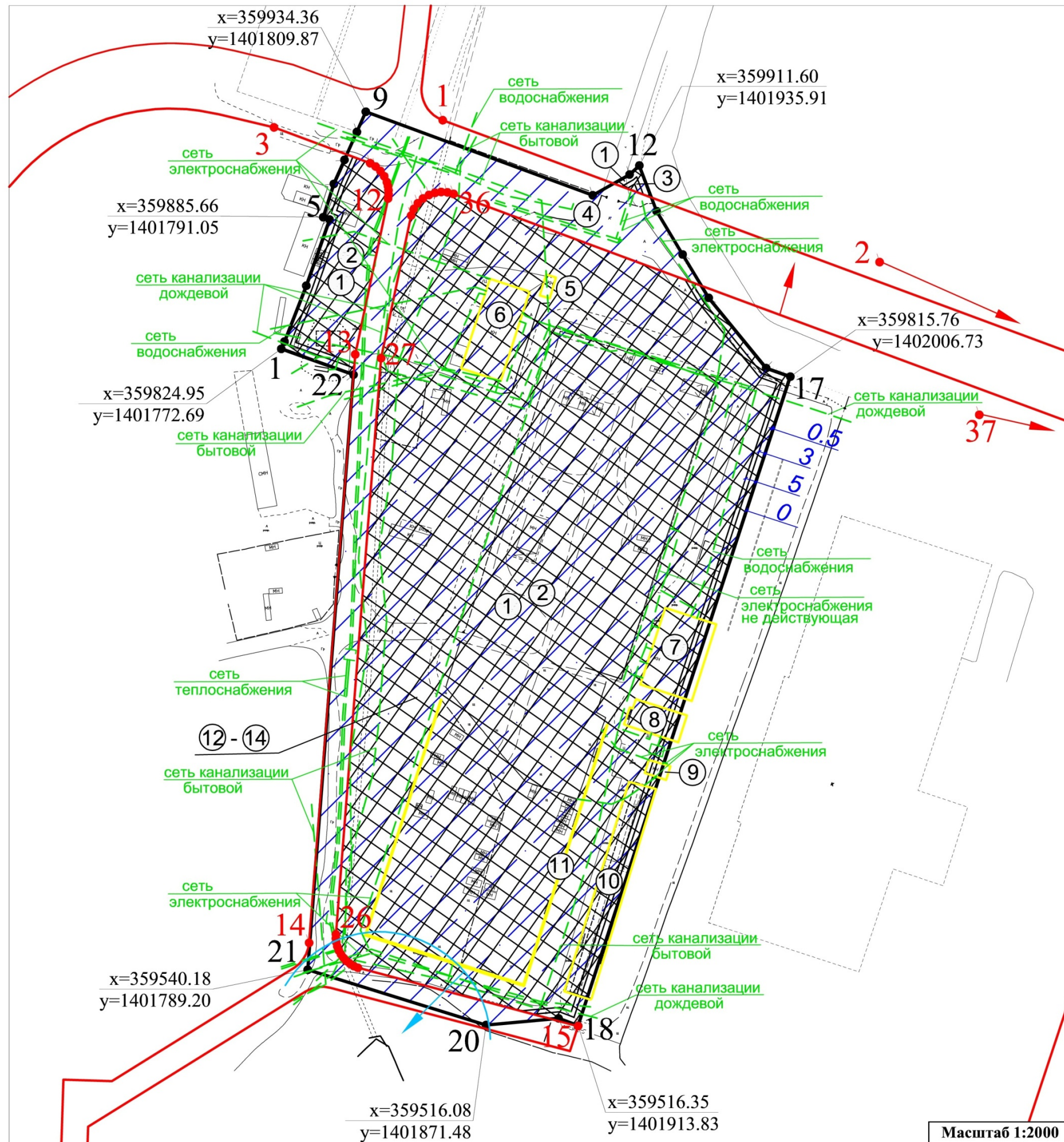
М.П
(при наличии)



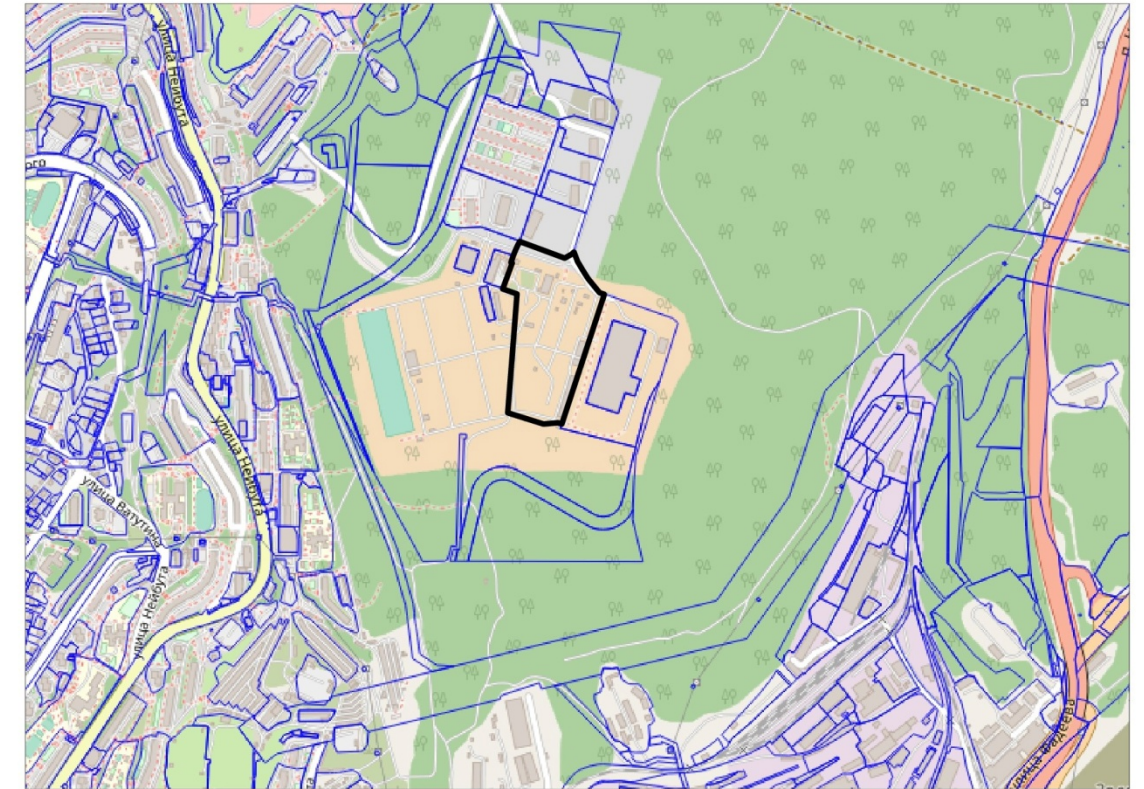
Е.Н. Максутова
(расшифровка подписи)

Дата выдачи 22.01.2021
(ДД.ММ.ГГГГ)












1. Чертеж градостроительного плана земельного участка



Ситуационный план



Условные обозначения:

-  Граница земельного участка
 -  Границы, в которых разрешается строительство объектов капитального строительства
 -  Зона планируемого размещения объектов капитального строительства в соответствии с утвержденной документацией по планировке территории (комплексная многоэтажная жилая застройка с размещением дошкольной образовательной организации встроенно-пристроенного типа на 85 человек)
 -  Зона планируемого размещения объектов капитального строительства в соответствии с утвержденной документацией по планировке территории (комплексная многоэтажная жилая застройка)
 -  Зона планируемого размещения объектов транспортной инфраструктуры в соответствии с утвержденной документацией по планировке территории
 -  Границы объектов капитального строительства
 -  Номера объектов капитального строительства (зданий, строений, сооружений), расположенных на земельном участке
 -  Сети инженерно-технического обеспечения
 -  Красные линии
 -  Иные ограничения (обременения) прав (водоохранная зона и прибрежная защитная полоса водного объекта)
 -  Минимальные отступы от границ земельного участка, в пределах которого разрешается строительство объектов капитального строительства
- 0; 0.5; 3; 5

Чертеж(и) градостроительного плана земельного участка разработан(ы) на топографической основе в масштабе 1:2000, выполненной на основании картографических материалов ООО «Форпост-АВ», 08.2020г.

(дата, наименование организации, подготовившей топографическую основу)

Чертеж(и) градостроительного плана земельного участка разработан(ы) _____ -
(дата, наименование организации)

2. Информация о градостроительном регламенте либо требованиях к назначению, параметрам и размещению объекта капитального строительства на земельном участке, на который действие градостроительного регламента не распространяется или для которого градостроительный регламент не устанавливается

Земельный участок расположен в территориальной зоне застройки многоэтажными жилыми домами (9 этажей и более) (Ж 4). Установлен градостроительный регламент.

2.1. Реквизиты акта органа государственной власти субъекта Российской Федерации, органа местного самоуправления, содержащего градостроительный регламент либо реквизиты акта федерального органа государственной власти, органа государственной власти субъекта Российской Федерации, органа местного самоуправления, иной организации, определяющего, в соответствии с федеральными законами, порядок использования земельного участка, на который действие градостроительного регламента не распространяется или для которого градостроительный регламент не устанавливается

Решение Думы города Владивостока от 07.04.2010 № 462 «Об утверждении Правил землепользования и застройки на территории Владивостокского городского округа» (в действующей редакции).

2.2. Информация о видах разрешенного использования земельного участка

основные виды разрешенного использования земельного участка:

- многоэтажная жилая застройка (высотная застройка) (размещение многоквартирных домов этажностью девять этажей и выше; благоустройство и озеленение придомовых территорий; обустройство спортивных и детских площадок, хозяйственных площадок и площадок для отдыха; размещение подземных гаражей и автостоянок, размещение объектов обслуживания жилой застройки во встроенных, пристроенных и встроенно-пристроенных помещениях многоквартирного дома в отдельных помещениях дома, если площадь таких помещений в многоквартирном доме не составляет более 15% от общей площади дома);

- дошкольное, начальное и среднее общее образование (размещение объектов капитального строительства, предназначенных для просвещения, дошкольного, начального и среднего общего образования (детские ясли, детские сады, школы, лицеи, гимназии, художественные, музыкальные школы, образовательные кружки и иные организации, осуществляющие деятельность по воспитанию, образованию и просвещению), в том числе зданий, спортивных сооружений, предназначенных для занятия обучающихся физической культурой и спортом);

- общественное питание (размещение объектов капитального строительства в целях устройства мест общественного питания (рестораны, кафе, столовые, закусочные, бары));

- коммунальное обслуживание (размещение зданий и сооружений в целях обеспечения физических и юридических лиц коммунальными услугами. Содержание данного вида разрешенного использования включает в себя содержание видов разрешенного использования с кодами 3.1.1 - 3.1.2 Классификатора видов разрешенного использования земельных участков));

- предоставление коммунальных услуг (размещение зданий и сооружений, обеспечивающих поставку воды, тепла, электричества, газа, отвод канализационных стоков, очистку и уборку объектов недвижимости (котельных, водозаборов, очистных сооружений, насосных станций, водопроводов, линий электропередач, трансформаторных подстанций, газопроводов, линий связи, телефонных станций, канализаций, стоянок, гаражей и мастерских для обслуживания уборочной и аварийной техники, сооружений, необходимых для сбора и плавки снега));

- административные здания организаций, обеспечивающих предоставление коммунальных услуг (размещение зданий, предназначенных для приема физических и юридических лиц в связи с предоставлением им коммунальных услуг);

- улично-дорожная сеть (размещение объектов улично-дорожной сети: автомобильных дорог, трамвайных путей и пешеходных тротуаров в границах населенных пунктов, пешеходных переходов, бульваров, площадей, проездов, велодорожек и объектов велотранспортной и инженерной инфраструктуры; размещение придорожных стоянок (парковок) транспортных средств в границах городских улиц и дорог, за исключением предусмотренных видами разрешенного использования с кодами 2.7.1, 4.9, 7.2.3 Классификатора видов разрешенного использования земельных участков, а также некапитальных сооружений, предназначенных для охраны транспортных средств);

условно разрешенные виды использования земельного участка:

- банковская и страховая деятельность (размещение объектов капитального строительства, предназначенных для размещения организаций, оказывающих банковские и страховые услуги);

вспомогательные виды разрешенного использования земельного участка:

- предоставление коммунальных услуг (размещение зданий и сооружений, обеспечивающих поставку воды, тепла, электричества, газа, отвод канализационных стоков, очистку и уборку объектов недвижимости (котельных, водозаборов, очистных сооружений, насосных станций, водопроводов, линий электропередач, трансформаторных подстанций, газопроводов, линий связи, телефонных станций, канализаций, стоянок, гаражей и мастерских для обслуживания уборочной и аварийной техники, сооружений, необходимых для сбора и плавки снега));

- улично-дорожная сеть (размещение объектов улично-дорожной сети: автомобильных дорог, трамвайных путей и пешеходных тротуаров в границах населенных пунктов, пешеходных переходов, бульваров, площадей, проездов, велодорожек и объектов велотранспортной и инженерной инфраструктуры; размещение придорожных стоянок (парковок) транспортных средств в границах городских улиц и дорог, за исключением предусмотренных видами разрешенного использования с кодами 2.7.1, 4.9, 7.2.3 Классификатора видов разрешенного использования земельных участков, а также некапитальных сооружений, предназначенных для охраны транспортных средств).

2.3. Предельные (минимальные и (или) максимальные) размеры земельного участка и предельные параметры разрешенного строительства, реконструкции объекта капитального строительства, установленные градостроительным регламентом для территориальной зоны, в которой расположен земельный участок:

Предельные (минимальные и (или) максимальные) размеры земельных участков, в том числе их площадь			Минимальные отступы от границ земельного участка в целях определения мест допустимого размещения зданий, строений, сооружений, за пределами которых запрещено строительство зданий, строений, сооружений	Предельное количество этажей и (или) предельная высота зданий, строений, сооружений	Максимальный процент застройки в границах земельного участка, определяемый как отношение суммарной площади земельного участка, которая может быть застроена, ко всей площади земельного участка	Требования к архитектурным решениям объектов капитального строительства, расположенным в границах территории исторического поселения федерального или регионального значения	Иные показатели
1	2	3	4	5	6	7	8
Длина, м	Ширина, м	Площадь, м ² или га					
ОСНОВНЫЕ ВИДЫ И ПАРАМЕТРЫ РАЗРЕШЕННОГО ИСПОЛЬЗОВАНИЯ ЗЕМЕЛЬНЫХ УЧАСТКОВ И ОБЪЕКТОВ КАПИТАЛЬНОГО СТРОИТЕЛЬСТВА							
Многоэтажная жилая застройка (высотная застройка)							
Без ограничений	Без ограничений	Не менее 2500 кв.м	- 3 м; - 0 м в случае размещения на смежном участке пристроенного здания; - 5 м со стороны улично-дорожной сети, за исключением проездов. В условиях реконструкции существующей застройки отступы от границ земельного участка	Предельное минимальное количество этажей – 9 надземных этажей. Предельное максимальное количество этажей – 30 надземных этажей	Максимальный процент застройки в границах земельного участка, включая здания, строения, сооружения, в том числе обеспечивающие функционирование объекта – 60% Максимальный коэффициент	Без ограничений	Минимальный процент озеленения – 30%. Минимальное количество мест для хранения автомобилей – 1 машино-место на 100 кв. м жилой площади, но не менее 0,5 машино-мест на 1 квартиру. В случае отклонения от предельно допустимых параметров в части

			формируются в соответствии со сложившейся линией застройки или по красной линии		плотности застройки жилыми домами – 2,5		обеспечения местами парковки автомобилей, необходимо обоснование наличия мест хранения автомобилей, доступных для неограниченного круга лиц, в пределах пешеходной территориальной доступности – 500 м
Дошкольное, начальное и среднее общее образование							
Без ограничений	Без ограничений	- дошкольные образовательные организации – не менее 1750 кв.м; - общеобразовательные организации – не менее 10000 кв.м; - организации дополнительного образования – не менее 450 кв.м	5 м	Предельное максимальное количество этажей – 4 надземных этажа	Максимальный процент застройки в границах земельного участка, включая здания, строения, сооружения, в том числе обеспечивающие функционирование объекта – 60%	Без ограничений	Минимальный процент озеленения – 20%
Общественное питание							
Без ограничений	Без ограничений	Не менее 200 кв.м	3 м. В условиях реконструкции существующей застройки отступы от границ земельного участка формируются в соответствии со сложившейся линией застройки или по красной линии	Предельное максимальное количество этажей – 3 надземных этажа	Максимальный процент застройки в границах земельного участка, включая здания, строения, сооружения, в том числе обеспечивающие функционирование объекта – 75%	Без ограничений	Минимальный процент озеленения – 15%. Минимальное количество мест для стоянки автомобилей – 10 машино-мест на 50 мест

**Коммунальное обслуживание.
Предоставление коммунальных услуг.**

Административные здания организаций, обеспечивающих предоставление коммунальных услуг

Без ограничений	Без ограничений	Размеры земельных участков для объектов, предназначенных для приема физических и юридических лиц в связи с предоставлением им коммунальных услуг – не менее 300 кв.м. Размеры земельных участков для объектов обеспечения физических и юридических лиц коммунальными услугами не подлежат установлению	0,5 м. В условиях реконструкции существующей застройки отступы от границ земельного участка формируются в соответствии со сложившейся линией застройки или по красной линии	Предельное максимальное количество этажей – 2 надземных этажа	Максимальный процент застройки в границах земельного участка, включая здания, строения, сооружения, в том числе обеспечивающие функционирование объекта – 90%	Без ограничений	–
-----------------	-----------------	--	--	---	---	-----------------	---

Улично-дорожная сеть.

Предельные (минимальные и (или) максимальные) размеры земельных участков, предельные параметры разрешенного строительства, реконструкции объектов капитального строительства не подлежат установлению

УСЛОВНО РАЗРЕШЕННЫЕ ВИДЫ И ПАРАМЕТРЫ ИСПОЛЬЗОВАНИЯ ЗЕМЕЛЬНЫХ УЧАСТКОВ И ОБЪЕКТОВ КАПИТАЛЬНОГО СТРОИТЕЛЬСТВА

Банковская и страховая деятельность

Без ограничений	Без ограничений	Не менее 500 кв.м	3 м. В условиях реконструкции существующей застройки отступы от границ земельного участка формируются в соответствии со сложившейся линией застройки или по красной линии	Предельное максимальное количество этажей – 10 надземных этажей	Максимальный процент застройки в границах земельного участка, включая здания, строения, сооружения, в том числе обеспечивающие функционирование объекта – 75%	Без ограничений	Минимальный процент озеленения – 15%. Минимальное количество мест для стоянки автомобилей – 1 машино-место на 50 кв. м общей площади, но не менее 35 машино-мест на 100 работающих
-----------------	-----------------	-------------------	--	---	---	-----------------	---

ВСПОМОГАТЕЛЬНЫЕ ВИДЫ И ПАРАМЕТРЫ РАЗРЕШЕННОГО ИСПОЛЬЗОВАНИЯ ЗЕМЕЛЬНЫХ УЧАСТКОВ И ОБЪЕКТОВ КАПИТАЛЬНОГО СТРОИТЕЛЬСТВА

Предоставление коммунальных услуг.

Без ограничений	Без ограничений	Не подлежат установлению	0.5 м. В условиях реконструкции существующей застройки отступы от границ земельного участка формируются в соответствии со сложившейся линией застройки или по красной линии	Предельное максимальное количество этажей – 2 надземных этажа	Не подлежит установлению	Без ограничений	–
-----------------	-----------------	--------------------------	--	---	--------------------------	-----------------	---

Улично-дорожная сеть.

Предельные (минимальные и (или) максимальные) размеры земельных участков, предельные параметры разрешенного строительства, реконструкции объектов капитального строительства не подлежат установлению.

3. Информация о расположенных в границах земельного участка объектах капитального строительства и объектах культурного наследия

3.1. Объекты капитального строительства

№ 5 - 11, информация отсутствует,
(согласно чертежу(ам) градостроительного плана) (назначение объекта капитального строительства, этажность, высотность, общая площадь, площадь застройки)

инвентаризационный или кадастровый номер информация отсутствует.

№ 12, нежилое здание, 1 этаж, 703,9 кв.м,
(согласно чертежу(ам) градостроительного плана) (назначение объекта капитального строительства, этажность, высотность, общая площадь, площадь застройки)

инвентаризационный или кадастровый номер 25:28:010043:106.

№ 13, трансформаторная подстанция ТП-2, 1 этаж, 51,7 кв.м.,
(согласно чертежу(ам) градостроительного плана) (назначение объекта капитального строительства, этажность, высотность, общая площадь, площадь застройки)

инвентаризационный или кадастровый номер 25:28:010043:677.

№ 14, нежилое здание, 1 этаж, 1 этаж подземный, 280,3 кв.м.,
(согласно чертежу(ам) градостроительного плана) (назначение объекта капитального строительства, этажность, высотность, общая площадь, площадь застройки)

инвентаризационный или кадастровый номер 25:28:010043:108

3.2. Объекты, включенные в единый государственный реестр объектов культурного наследия (памятников истории и культуры) народов Российской Федерации

№ информация отсутствует, информация отсутствует,
(согласно чертежу(ам) градостроительного плана) (назначение объекта культурного наследия, общая площадь, площадь застройки)

информация отсутствует

(наименование органа государственной власти, принявшего решение о включении выявленного объекта культурного наследия в реестр, реквизиты этого решения)

регистрационный номер в реестре информация отсутствует от информация отсутствует
(дата)

4. Информация о расчетных показателях минимально допустимого уровня обеспеченности территории объектами коммунальной, транспортной, социальной инфраструктур и расчетных показателях максимально допустимого уровня территориальной доступности указанных объектов для населения в случае, если земельный участок расположен в границах территории, в отношении которой предусматривается осуществление деятельности по комплексному и устойчивому развитию территории:

Многоэтажная жилая застройка (высотная застройка)								
Информация о расчетных показателях минимально допустимого уровня обеспеченности территории								
Объекты коммунальной инфраструктуры			Объекты транспортной инфраструктуры			Объекты социальной инфраструктуры		
Наименование вида объекта	Единица измерения	Расчетный показатель	Наименование вида объекта	Единица измерения	Расчетный показатель	Наименование вида объекта	Единица измерения	Расчетный показатель
1	2	3	4	5	6	7	8	9
Расчетные показатели минимально-допустимого уровня обеспеченности территории объектами коммунальной инфраструктуры местного значения городского округа не устанавливаются			Автомобильные дороги местного значения в границах городского округа	1 кв. км	- 2,6 км протяженности улично-дорожной сети на 1 кв. км территории городских населенных пунктов;	Дошкольные образовательные организации	Мест на 10 га	420
					- 1,5 км протяженности улично-дорожной сети на 1 кв. км территории сельских населенных пунктов	Общеобразовательные организации		
			Гаражи и открытые стоянки для постоянного хранения индивидуальных легковых автомобилей	1 кв. км	Для территорий, площадью более 15 га – не менее 20% расчетного числа индивидуальных легковых автомобилей	Организации дополнительного образования	Мест на 10 га	370
Информация о расчетных показателях максимально допустимого уровня территориальной доступности								
Наименование вида объекта	Единица измерения	Расчетный показатель	Наименование вида объекта	Единица измерения	Расчетный показатель	Наименование вида объекта	Единица измерения	Расчетный показатель
1	2	3	4	5	6	7	8	9
Расчетные показатели максимально допустимого уровня территориальной доступности			Автомобильные дороги местного значения в границах	м	Не нормируется	Дошкольные образовательные организации	мин	для населенных пунктов с числен-

указанных объектов для населения не нормируются	городского округа						ночью населения более 5 тыс. человек – 10 минут пешеходной доступности
	Гаражи и открытые стоянки для постоянного хранения индивидуальных легковых автомобилей	м	- не более 500;	Общеобразовательные организации	мин	Организации дополнительного образования	мин
- в районах реконструкции или с неблагоприятной гидрогеологической обстановкой – не более 1500							

Среднеэтажная жилая застройка

Информация о расчетных показателях минимально допустимого уровня обеспеченности территории

Объекты коммунальной инфраструктуры			Объекты транспортной инфраструктуры			Объекты социальной инфраструктуры		
Наименование вида объекта	Единица измерения	Расчетный показатель	Наименование вида объекта	Единица измерения	Расчетный показатель	Наименование вида объекта	Единица измерения	Расчетный показатель
1	2	3	4	5	6	7	8	9
Расчетные показатели минимально-допустимого уровня обеспеченности территории объектами коммунальной инфраструктуры местного значения городского округа не устанавливаются			Автомобильные дороги местного значения в границах городского округа	1 кв. км	- 2,6 км протяженности улично-дорожной сети на 1 кв. км территории городских населенных пунктов;	Дошкольные образовательные организации	Мест на 10 га	300
					- 1,5 км протяженности улично-дорожной сети на 1 кв. км территории сельских населенных пунктов	Общеобразовательные организации	Мест на 10 га	300
			Гаражи и открытые стоянки для постоянного хранения индивидуальных легковых автомобилей	1 кв. км	Для территорий, площадью более 15 га – не менее 20% расчетного числа индивидуальных легковых автомобилей	Организации дополнительного образования	Мест на 10 га	270

Информация о расчетных показателях максимально допустимого уровня территориальной доступности

Наименование вида объекта	Единица измерения	Расчетный показатель	Наименование вида объекта	Единица измерения	Расчетный показатель	Наименование вида объекта	Единица измерения	Расчетный показатель
1	2	3	4	5	6	7	8	9

Расчетные показатели максимально допустимого уровня территориальной доступности указанных объектов для населения не нормируются	Автомобильные дороги местного значения в границах городского округа	м	Не нормируется	Дошкольные образовательные организации	мин	для населенных пунктов с численностью населения более 5 тыс. человек – 10 минут пешеходной доступности
	Гаражи и открытые стоянки для постоянного хранения индивидуальных легковых автомобилей	м	- не более 500; - в районах реконструкции или с неблагоприятной гидрогеологической обстановкой – не более 1500	Общеобразовательные организации	мин	
				Организации дополнительного образования	мин	

5. Информация об ограничениях использования земельного участка, в том числе если земельный участок полностью или частично расположен в границах зон с особыми условиями использования территорий

Земельный участок частично расположен в иных ограничениях (обременениях) прав (водоохранная зона водного объекта), площадью 1864 кв.м.

В соответствии с частью 15 статьи 65 Водного кодекса Российской Федерации от 03 июня 2006 года № 74-ФЗ в границах водоохранных зон запрещается:

- 1) использование сточных вод в целях регулирования плодородия почв;
- 2) размещение кладбищ, скотомогильников, объектов размещения отходов производства и потребления, химических, взрывчатых, токсичных, отравляющих и ядовитых веществ, пунктов захоронения радиоактивных отходов;
- 3) осуществление авиационных мер по борьбе с вредными организмами;
- 4) движение и стоянка транспортных средств (кроме специальных транспортных средств), за исключением их движения по дорогам и стоянки на дорогах и в специально оборудованных местах, имеющих твердое покрытие;
- 5) строительство и реконструкция автозаправочных станций, складов горюче-смазочных материалов (за исключением случаев, если автозаправочные станции, склады горюче-смазочных материалов размещены на территориях портов, инфраструктуры внутренних водных путей, в том числе баз (сооружений) для стоянки маломерных судов, объектов органов федеральной службы безопасности), станций технического обслуживания, используемых для технического осмотра и ремонта транспортных средств, осуществление мойки транспортных средств;
- 6) размещение специализированных хранилищ пестицидов и агрохимикатов, применение пестицидов и агрохимикатов;
- 7) сброс сточных, в том числе дренажных, вод;
- 8) разведка и добыча общераспространенных полезных ископаемых (за исключением случаев, если разведка и добыча общераспространенных полезных ископаемых осуществляются пользователями недр, осуществляющими разведку и добычу иных видов полезных ископаемых, в границах предоставленных им в соответствии с законодательством Российской Федерации о недрах горных отводов и (или) геологических отводов на основании утвержденного технического проекта в соответствии со статьей 19.1 Закона Российской Федерации от 21 февраля 1992 года № 2395-1 «О недрах»).

В границах водоохранных зон допускаются проектирование, строительство, реконструкция, ввод в эксплуатацию, эксплуатация хозяйственных и иных объектов при условии оборудования таких объектов сооружениями, обеспечивающими охрану водных объектов от загрязнения, засорения, заиления и истощения вод в соответствии с водным законодательством и законодательством в области охраны окружающей среды. Выбор типа сооружения, обеспечивающего охрану водного объекта от загрязнения, засорения, заиления и истощения вод, осуществляется с учетом необходимости соблюдения установленных в соответствии с законодательством в области охраны окружающей среды нормативов допустимых сбросов загрязняющих веществ, иных веществ и микроорганизмов. Под сооружениями, обеспечивающими охрану водных объектов от загрязнения, засорения, заиления и истощения вод, понимаются:

- 1) централизованные системы водоотведения (канализации), централизованные ливневые системы водоотведения;
- 2) сооружения и системы для отведения (сброса) сточных вод в централизованные системы водоотведения (в том числе дождевых, талых, инфильтрационных, поливомоечных и дренажных вод), если они предназначены для приема таких вод;
- 3) локальные очистные сооружения для очистки сточных вод (в том числе дождевых, талых, инфильтрационных, поливомоечных и дренажных вод), обеспечивающие их очистку исходя из нормативов, установленных в соответствии с требованиями законодательства в области охраны окружающей среды и настоящего Кодекса;
- 4) сооружения для сбора отходов производства и потребления, а также сооружения и системы для отведения (сброса) сточных вод (в том числе дождевых, талых, инфильтрационных, поливомоечных и дренажных вод) в приемники, изготовленные из водонепроницаемых материалов;

5) сооружения, обеспечивающие защиту водных объектов и прилегающих к ним территорий от разливов нефти и нефтепродуктов и иного негативного воздействия на окружающую среду.

Земельный участок частично расположен в иных ограничениях (обременениях) прав (прибрежная защитная полоса водного объекта), площадью 1864 кв.м.

Согласно ст. 65 Водного Кодекса РФ в границах прибрежных защитных полос наряду с установленными для водоохраной зоны ограничениями запрещаются:

- 1) распашка земель;
- 2) размещение отвалов размываемых грунтов;
- 3) выпас сельскохозяйственных животных и организация для них летних лагерей, ванн.

Правовой режим использования и застройки земельного участка определяется совокупностью видов разрешенного использования земельных участков и объектов капитального строительства и ограничений использования земельных участков и объектов капитального строительства, расположенных в границах зон с особыми условиями использования территорий, установленных в соответствии с законодательством Российской Федерации.

Решение Думы города Владивостока от 07.04.2010 № 462 «Об утверждении Правил землепользования и застройки на территории Владивостокского городского округа» (в действующей редакции). Решение Думы города Владивостока от 15.09.2008 № 119 «Об утверждении Генерального плана Владивостокского городского округа (в действующей редакции). Водный кодекс Российской Федерации от 03.06.2006 № 74-ФЗ (в действующей редакции).

Размещение объектов капитального строительства на земельном участке производить с учетом санитарно-защитной полосы от расположенных в границах земельного участка магистральных водоводов.

Согласно требованиям САНПИН 2.1.4.1110-02 «Зоны санитарной охраны источников водоснабжения и водопроводов питьевого назначения» в пределах санитарно - защитной полосы водоводов должны отсутствовать источники загрязнения почвы и грунтовых вод.

Не допускается:

- размещение кладбищ, скотомогильников, полей ассенизации, полей фильтрации, навозохранилищ, силосных траншей, животноводческих и птицеводческих предприятий и других объектов, обуславливающих опасность микробного загрязнения подземных вод;

- применение удобрений и ядохимикатов;

- рубка леса главного пользования и реконструкции.

Ширину санитарно - защитной полосы следует принимать по обе стороны от крайних линий водопровода:

а) при отсутствии грунтовых вод - не менее 10 м при диаметре водоводов до 1000 мм и не менее 20 м при диаметре водоводов более 1000 мм;

б) при наличии грунтовых вод - не менее 50 м вне зависимости от диаметра водоводов.

Для определения местоположение магистральных водоводов Вы можете обратиться в организацию либо к кадастровому инженеру, которые имеют лицензии на производство топографических работ и состоят в СРО (Саморегулируемые организации кадастровых инженеров).

Через весь земельный участок проходит закрытый коллектор реки Обьяснения.

6. Информация о границах зон с особыми условиями использования территорий, если земельный участок полностью или частично расположен в границах таких зон:

Наименование зоны с особыми условиями использования территории с указанием объекта, в отношении которого установлена такая зона	Перечень координат характерных точек в системе координат, используемой для ведения Единого государственного реестра недвижимости		
	Обозначение (номер) характерной точки	X	Y
1	2	3	4
Отсутствует	-	-	-

7. Информация о границах публичных сервитутов

Информация отсутствует

Обозначение (номер) характерной точки	Перечень координат характерных точек в системе координат, используемой для ведения Единого государственного реестра недвижимости	
	X	Y
-	-	-

8. Номер и (или) наименование элемента планировочной структуры, в границах которого расположен земельный участок:Ленинский район**9. Информация о технических условиях подключения (технологического присоединения) объектов капитального строительства к сетям инженерно-технического обеспечения, определенных с учетом программ комплексного развития систем коммунальной инфраструктуры поселения, городского округа**КГУП «Приморский водоканал» от 22.01.2021, возможность подключения к централизованным сетям водоснабжения и водоотведения имеется.МУПВ «ВПЭС», КГУП «Примтеплоэнерго» от 22.01.2021, в соответствии с утвержденной схемой теплоснабжения отсутствует возможность подключения к центральному отоплению в виду отсутствия тепловых сетей в районе застройки, эксплуатируемых предприятием.**10. Реквизиты нормативных правовых актов субъекта Российской Федерации, муниципальных правовых актов, устанавливающих требования к благоустройству территории**Муниципальный правовой акт города Владивостока от 15.08.2018г. № 45-МПА «Правила благоустройства территорий Владивостокского городского округа».**11. Информация о красных линиях:**Земельный участок частично расположен в красных линиях

Обозначение (номер) характерной точки	Перечень координат характерных точек в системе координат, используемой для ведения Единого государственного реестра недвижимости	
	X	Y
1	359931.01	1401845.26
2	359791.53	1402240.78
3	359926.53	1401767.80
4	359910.78	1401812.23
5	359909.26	1401814.78
6	359907.27	1401817.00
7	359904.88	1401818.77
8	359902.20	1401820.03
9	359900.37	1401820.57
10	359898.49	1401820.84
11	359896.59	1401820.90
12	359894.70	1401820.69
13	359822.91	1401806.71
14	359552.55	1401789.67
15	359516.22	1401913.81
16	359541.43	1401812.23
17	359542.18	1401810.37
18	359543.19	1401808.63
19	359544.40	1401807.01

20	359545.84	1401805.60
21	359547.43	1401804.40
22	359549.19	1401803.41
23	359551.06	1401802.66
24	359553.01	1401802.15
25	359554.80	1401801.94
26	359556.60	1401801.94
27	359821.38	1401818.65
28	359887.08	1401831.43
29	359890.06	1401832.63
30	359892.72	1401834.40
31	359894.95	1401836.74
32	359896.62	1401839.47
33	359897.61	1401842.20
34	359898.04	1401845.05
35	359897.94	1401847.93
36	359897.26	1401850.75
37	359751.28	1402264.66